

GEOTEKNISK UNDERSØGELSE NR. 1

Hedetoften matrikel 2q, 8882 Fårvang



Dato: 16. november 2023

DMR-sagsnr.: 2023-3446

Version: 1



Geoteknik

Din rådgiver gør en forskel ...

Vi er landsdækkende. Find nærmeste kontor på www.dmr.dk

Geoteknisk placeringsundersøgelse på Hedetoften matrikel 2q, 8882 Fårvang.

Rekvirent: Silkeborg Kommune
Søvej 1
8600 Silkeborg

Afdeling: DMR Geoteknik
Hårup Østervej 3
8600 Silkeborg

Indholdsfortegnelse

1. Projekt	2
2. Mark- og laboratoriearbejde	2
3. Jordbunds- og vandspejlsforhold	2
4. Funderingsforhold	3
5. LAR	4
6. Supplerende undersøgelser	4
7. Jordforurening og jordhåndtering	4
7.1 Jordforurening	4
7.2 Jordhåndtering.....	4
8. Afsluttende bemærkninger	4

Bilag 1. Boreprofiler.

Bilag 2. Situationsskitse – ikke målfast.

Sagsbehandler



William Houtved Müllertz
Geotekniker, bygningsingeniør
41 30 35 76

Kvalitetskontrol



Richard de Churruca
Geotekniker, civilingeniør
30 96 19 68

1. Projekt

Det aktuelle projekt omfatter forundersøgelse til opførelse af parcelhus på matrikel 2q.

Yderligere foreligger ikke oplyst.

2. Mark- og laboratoriearbejde

Den 7. november 2023 er der med Ø150 mm sneglebor udført 2 uforede geotekniske borer (4-1 og 4-2), som er afsluttet 4,0 á 5,0 meter under nuværende terræn (m u. t.).

Under borearbejdet er der registreret laggrænser, udført vingeforsøg og optaget omrørte prøver.

Ovenstående arbejde er udført i henhold til DGF Bulletin 14 "Felthåndbogen", 1999.

Boringerne er afsat på baggrund af det fra rekvirenten fremsendte tegningsmateriale. Boringernes omtrentlige placering fremgår af situationsskitsen i bilag 2.

Boringerne er indmålt og koteret med GPS. Borepunkterne er angivet i kotesystem DVR90 [m] og koordinatsystem UTM/ETRS89.

Der er nedsat Ø25 mm pejlerør i boring 4-2 til registrering af grundvandspejlets beliggenhed. Der er pejlet umiddelbart efter borearbejdets afslutning.

Samtlige prøver er geologisk bedømt og klassificeret i henhold til DGF Bulletin 1 "Vejledning i ingeniørgeologisk prøvebeskrivelse", 2021.

Det naturlige vandindhold er bestemt på udvalgte prøver i henhold til DGF Bulletin 15 "Laboratoriehåndbogen", 2001.

Resultatet af ovenstående fremgår af boreprofilerne i bilag 1.

Signaturer og definitioner fremgår af bilag 1.

3. Jordbunds- og vandspejlsforhold

I boring 4-1 er der øverst truffet fyld (lermuld og ler) til 0,8 m u. t., hvorefter der er truffet senglacialt/glacialt ler til 3,7 m u. t. Herunder er der truffet glacialt moræneler til den borede dybde af 4,0 m u. t.

I boring 4-2 er der øverst truffet fyld (lermuld og ler) til 1,4 m u. t., hvorefter der er truffet senglacialt/glacialt ler til den borede dybde af 4,0 m u. t.

Der er pejlet i det nedsatte pejlerør umiddelbart efter borearbejdets afslutning, hvor grundvandspejlet (GVS) blev registreret 3,6 m u. t.

Der skal foretages en genpejling, når vandspejlet har stabiliseret sig. Senest 1 måned efter endt pejlearbejde skal pejleboringerne sløjfes.

For en mere detaljeret beskrivelse af jordbunds- og vandspejlsforholdene henvises til boreprofilerne i bilag 1.

4. Funderingsforhold

I nedenstående tabel 4.1 er for det aktuelle projekt angivet det vurderede niveau for overside bæredygtige lag, OSBL, og det registrerede grundvandsspejl, GVS.

Boring nr.	Terræn Kote DVR90 [m]	OSBL		GVS	
		Dybde m u.t.	Kote DVR90 [m]	Dybde m u.t.	Kote DVR90 [m]
4-1	+62,8	0,8	+62,0	-	-
4-2	+62,8	1,4	+61,4	3,6	+59,2

Tabel 4.1: Overside bæredygtige lag, OSBL, og det registrerede grundvandsspejl, GVS.

Det skal sikres, at der overalt funderes i mindst frostsikker dybde under fremtidigt terræn, hvilket for bygninger er 0,9 meter og 1,2 meter for fritstående konstruktioner.

For de trufne aflejringer under OSBL og eventuelt indbygget velkomprimeret sandfyld kan der foreløbigt påregnes følgende målte/skønnede karakteristiske styrke- og deformationsparametre og rumvægte:

	Rumvægt γ_m/γ' kN/m ³	Korttidstilstanden		Langtidstilstanden		Konsolideringsmodul K kN/m ²
		$\phi_{pl,k}$ °	$c_{u,k}$ kN/m ²	$\phi'_{pl,k}$ °	c'_k kN/m ²	
Senglaciale/glaciale aflejringer						
Ler	19/9	0	50-100	25	5,0-10,0	10.000-20.000
Glaciale aflejringer						
Moræneler	21/11	0	100	30	20,0	20.000
Tilkøbt materiale						
Sandfyld	18/10	37	0	37	0	50.000

Tabel 4.2: Foreløbige målte/skønnede karakteristiske styrke- og deformationsparametre og rumvægte.

Projektet anbefales henført til geoteknisk kategori 2 i henhold til EN1997-1 (Eurocode 7, del 1) samt DKNA (Nationalt Anneks til Eurocode 7).

Da der ikke foreligger et konkret projekt, kan denne undersøgelse ikke betragtes som en parameterundersøgelse.

For at kunne henføre projektet til geoteknisk kategori 2, skal der, når endeligt projekt foreligger, ubetinget udføres en geoteknisk parameterundersøgelse. Se afsnit 6.

De udførte borer kan sandsynligvis indgå som en del af den geotekniske parameterrapport.

Det er den rådgivende ingeniør, som skal fastlægge projektets konsekvensklasse.

For sædvanligt parcelhusbyggeri indikerer de konstaterede jordbunds- og vandspejlsforhold følgende omkring de forventede funderingsforhold:

- Direkte – eventuelt dybt - fundering i frostsikker dybde i/under OSBL.
- Direkte fundering i frostsikker dybde efter udskiftning af samtlige aflejringer over OSBL med velkomprimeret sandfyld.

5. LAR

På baggrund af de trufne jordbunds- og vandspejlsforhold, vurderes lokaliteten generelt ikke, at være specielt velegnet til lokal nedsivning af regnvand (LAR).

Det vurderes primært på baggrund af de mange leraflejringer.

6. Supplerende undersøgelser

Den udførte geotekniske placeringsundersøgelse er udelukkende orienterende, hvorfor der i forbindelse med konkrete byggeprojekter skal udføres geotekniske parameterundersøgelser. Dette kræver muligvis supplerende geotekniske borer.

Funderingsmæssige problemstillinger i forbindelse med byggeriet, skal beskrives nærmere i forbindelse med den geotekniske parameterundersøgelse.

Det anbefales, at der udføres en geoteknisk optimeringsundersøgelse til afklaring af, om gennemlokning forekommer og til afklaring af, om de beregnede sætninger er acceptable.

7. Jordforurening og jordhåndtering

7.1 Jordforurening

Under borearbejdet er der ikke observeret lugt eller synsindtryk, der indikerer jordforurening.

De udførte undersøgelser på ejendommen er ikke udført med henblik på opfyldelse af jordforureningslovens §72b ("50 cm-reglen").

7.2 Jordhåndtering

I henhold til arealinfo.dk er grunden ikke kortlagt efter jordforureningsloven og er beliggende udenfor områdeklassificeret areal. Myndighederne stiller derfor som udgangspunkt ikke krav til kemisk analyse af jordprøver og anmeldelse af jordflytning fra grunden. Nogle kommuner kræver dog, at der stadig anmeldes jordflytning, hvis der er tale om større jordmængder.

Der er ved undersøgelsen ikke observeret tegn på byggeaffald eller forurening i de udførte borer. Der gøres dog opmærksom på, at hvis der ved gravearbejderne konstateres jord med indhold af affald eller tegn på forurening, så må jorden ikke bortskaffes som ren jord uden forudgående sortering eller undersøgelse.

Det skal nævnes, at en eventuel jordmodtager kan opstille krav om kemiske analyser eller hæve prisen for modtagelse af jord fra matriklen, hvis der ikke foreligger kemiske analyser.

8. Afsluttende bemærkninger

Der skal jf. EN1997-1 (Eurocode 7, del 1) kapitel 2.8 udarbejdes en geoteknisk projekteringsrapport, som blandt andet indeholder dokumentation for sammenhængen mellem de faktiske belastninger og jordens bæreevne.

I det omfang det ønskes, står DMR Geoteknik selvsagt til rådighed for:

- supplerende undersøgelser, beregninger og vurderinger
- udførelse af kontrolarbejder i forbindelse med gravearbejde for fundamenter og afrømning for gulve og eventuelt sandpude
- udførelse af komprimeringskontrol

- vurdering af fyldjord og kontakt til myndigheder vedrørende bortskaffelse af jord
- videre drøftelse af geotekniske og funderingsmæssige spørgsmål i sagen.

Det indkomne prøvemateriale opbevares 2 uger fra dato, hvorefter det bortskaffes, medmindre der forinden foreligger anden aftale.

Bilag 1

Signaturforklaring

Jordartssignatur

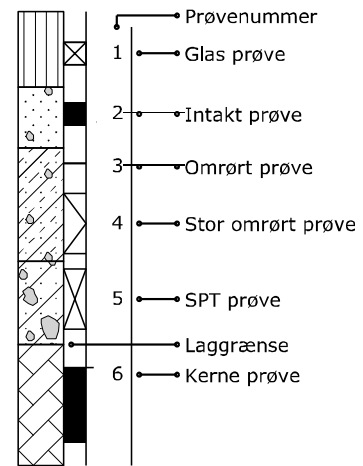
	FYLD		MORÆNESAND
	LERMULD SANDMULD		MORÆNESILT
	MULD, sandet		MORÆNELER
	SAND, muldet		KALK (KRIDT)
	SAND, muldpartier		FLINT
	STEN		KLIPPE
	GRUS		GYTJE
	SAND		SKALLER
	SILT		TØRV
	LER		TØRVEDYND
			PLANTERESTER

I moræneaflejringer kan der forventes sten og blokke, der ikke ses i borerne.

Situationsplan

	Pumpeboring
	Boring uden prøveudtag
	Boring med prøveudtag
	Boring med prøveudtag og vingeforsøg
	CPT (Cone penetration test)
	Rammesondering
	Gravning
	Belastningsforsøg

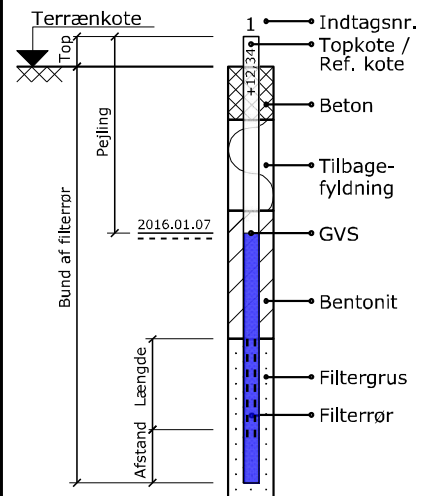
Boreprofil



Geologiske forkortelser

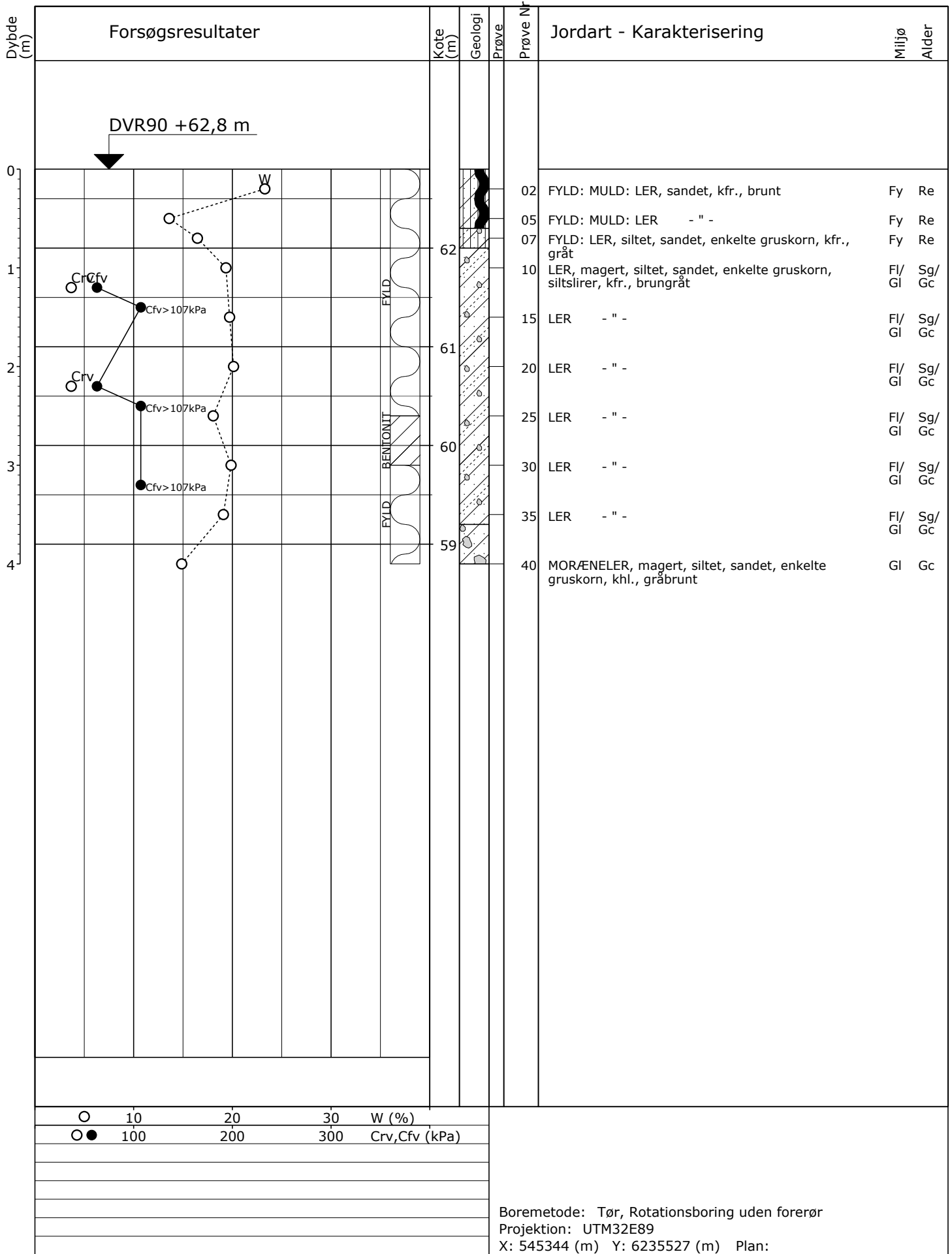
Miljø	Alder
Fy Fyld	Re Recent
Ov Overjord	Pg Postglacial
Vi Vindaflejret	Sg Senglacial
Br Brakvand	Al Allerød
Fe Ferskvand	Gc Glacial
Ma Marin	Ig Interglacial
Ne Nedskyl	Is Interstadial
Sk Skredjord	Te Tertiær
Fi Flydejord	Ng Neogen
Sm Smeltevand	Pn Palæogen
Gl Gletscher	Pi Pliocæn
Vu Vulkansk	Mi Miocæn
	Ol Oligocæn
	Eo Eocæn
	Pl Palæocæn
	Sl Selandien
	Da Danien
	Kt Kridt
	Ms Maastrichtian
	Se Senon

Pejlerør og filtersætning



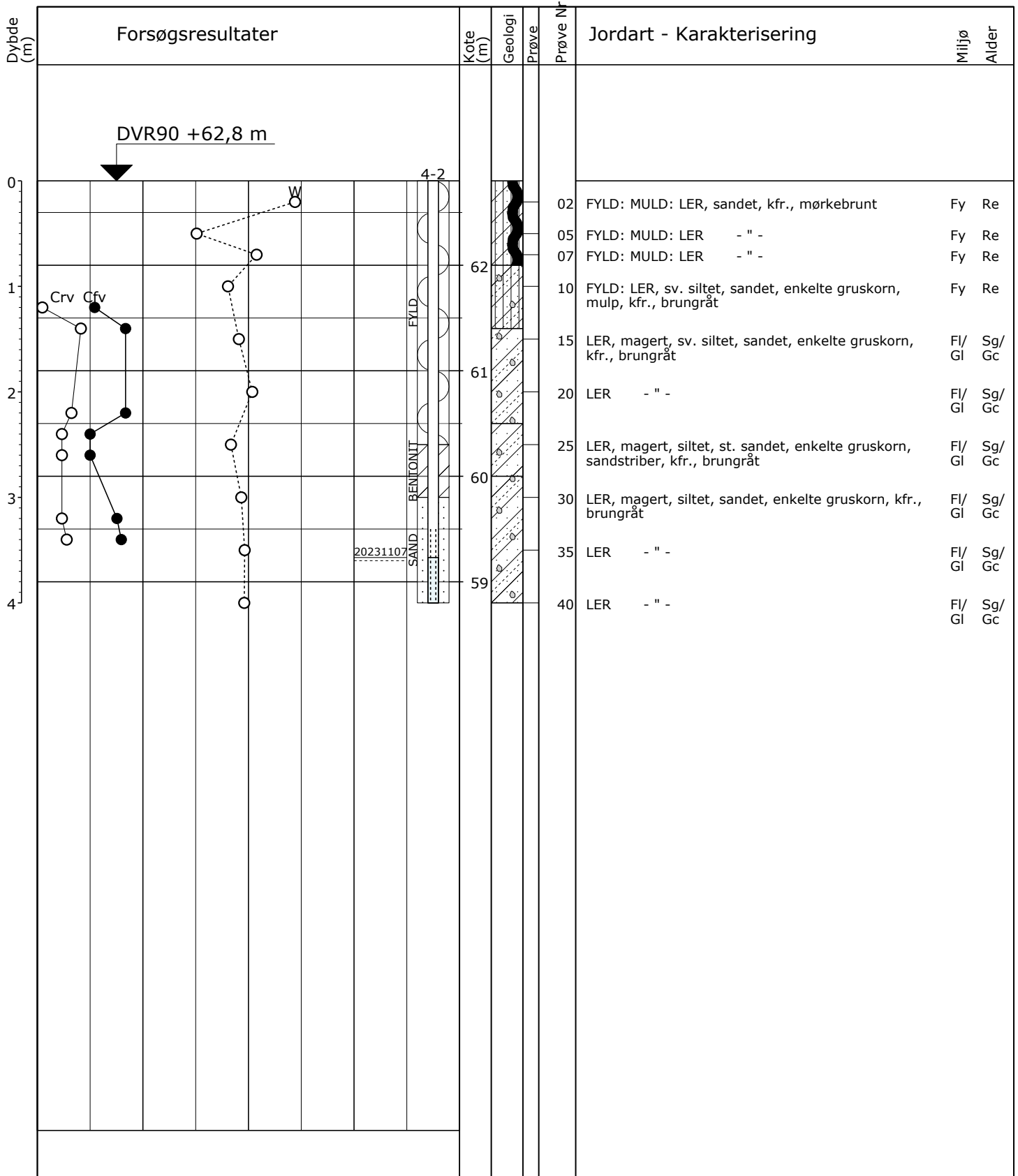
Definitioner

Signatur	Emne	Fork.	Enhed	Beskrivelse
	Vandindhold	W	[%]	Vand i % af tørstofvægt
	Flydegrænse	WL	[%]	Vandindhold ved flydegrænsen
	Plasticitetsgrænser	WP	[%]	Vandindhold ved plasticitetsgrænsen
	Plasticitetsindeks	IP	[%]	IP = WL - WP
	Rumvægt	γ	[kN/m ³]	Forholdet mellem totalvægt og totalvolumen
	Poretal	e		Forhold mellem porevolumen og kornvolumen
	Glødetab	gl	[%]	Vægttab ved glødning i % af tørstofvægten
	Reduceret Glødetab	glr	[%]	gl - kalkindhold
	Kalkindhold	ka	[%]	
-/(+)/+/-++	Kalkprøve	kp		Reaktion med saltsyre: - kf.: kalkfrit, (+) sv.khl.: svagt kalkholdigt, + khl.: kalkholdigt, ++ st. khl.: stærkt kalkholdigt
++/+/(+)/-/-/?/?/+?	Frost			++ Opfrysningsfarlige under alle betingelser + Opfrysningsproblemer, selv under korte frostperioder (+) Opfrysningsproblemer, under længere frostperioder - Ikke opfrysningsfarlig -- Absolut ingen opfrysningsfare ? Frostfaren kan ikke bedømmes -?/+? Frostfaren er vanskelig at bedømme
H1,H2,H3,H4,H5	Hærdningsgrader			H1: Uhærdnet, H2: Svagt hærdnet, H3: Hærdnet, H4: Stærkt hærdnet, H5: Meget stærkt hærdnet
	Gradering			U<3: Sorteret, 3<U<6: Ringe graderet, 6<U<15: Graderet, U>15: Velgraderet
	Vingestykke, intakt	cfv	[kN/m ²]	Udrænet forskydningsstyrke målt ved vingeforsøg i intakt jord
	Vingestykke, omrørt	crv	[kN/m ²]	Udrænet forskydningsstyrke målt ved vingeforsøg i omrørt jord
		vr.		Vinge afvist
	Sonderingsmodstand			st. Forsøg påvirket af sten
	- Let rammesonde	RLSD		
	- SPT-sonde, lukket/åben	SPT		



Sag: 2023-3446 Hedetoften, 8882 Fårvang
 Boret af: KR/ABJ Dato: 2023.11.07 Bedømt af: ABJ DGU Nr.: Boring: 4-1
 Udarb. af: FBH Kontrol: ABJ Godkendt: CGT Dato: Bilag: 1 S. 1/1

GeoGIS2020 20.03.59 PSTG 16-11-2023 09:28:26



○ 10 20 30 W (%)
 ○● 100 200 300 Crv, Cfv (kPa)

Boremethode: Tør, Rotationsboring uden forerør
 Projektion: UTM32E89
 X: 545352 (m) Y: 6235532 (m) Plan:

Sag: 2023-3446 Hedetoften, 8882 Fårvang
 Boret af: KR/ABJ Dato: 2023.11.07 Bedømt af: ABJ DGU Nr.: Boring: 4-2
 Udarb. af: FBH Kontrol: ABJ Godkendt: CGT Dato: Bilag: 1 S. 1/1

GeoGIS2020 20.03.59 PSTG 16-11-2023 09:28:32

Bilag 2



Copyright: GeoDanmark og SDFI

Udført: FBH	Kontrol: ABJ	Godkendt: CGT	Dato 10-11-2023
Situationsskitse: 2023-3446 Hedetoften, 8882 Fårvang		Bilag 2	



Geoteknik